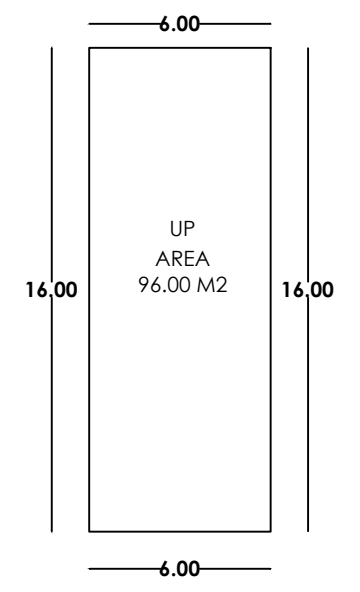


| USO DE SUELO | | |
|--------------|------------------------------|------------|
| SIMBOLOGÍA | CONCEPTO | SUPERFICIE |
| | SUPERFICIE TOTAL DE POLIGONO | 27,196.23 |
| | AREA HABITACIONAL | 14,213.54 |
| | ACCESO CONDOMINIAL | 1,396.62 |
| | VIALIDAD PÚBLICA | 6,240.05 |
| | CASETA | 23.45 |
| | AREA VERDE CONDOMINIAL | 337.74 |
| | AREA DE DONACIÓN | 1,382.70 |
| | AREA VERDE MUNICIPAL | 1,401.79 |
| | RESERVA DE PROPIETARIO | 2,200.34 |

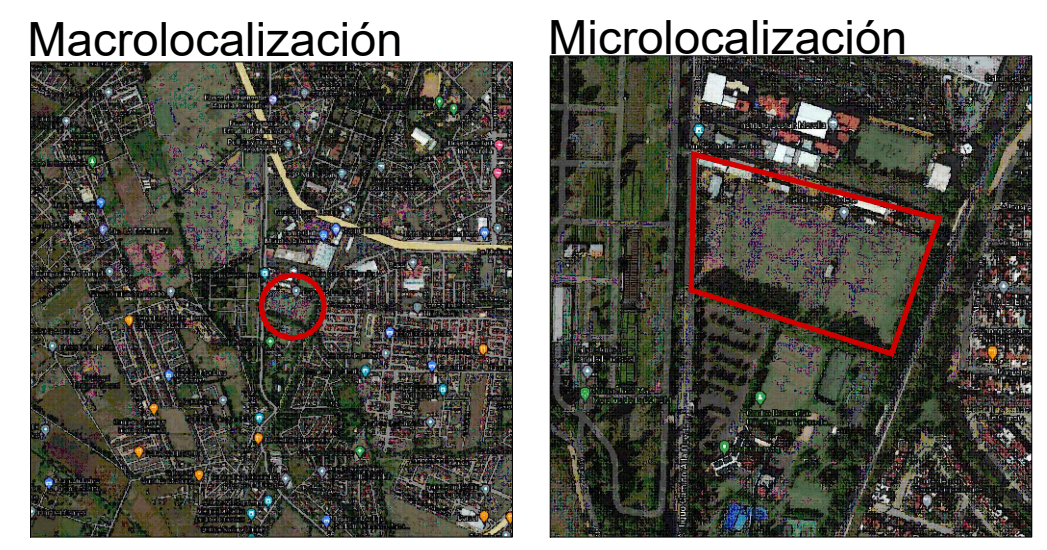


| SIMBOLOGÍA | |
|-------------------------|---------------------|
| [Red dashed line] | MANZANA 01 |
| [Blue dashed line] | MANZANA 02 |
| [Magenta dashed line] | MANZANA 03 |
| [Cyan dashed line] | MANZANA 04 |
| [Light blue solid line] | AREA CONDOMINIAL 01 |
| [Yellow solid line] | AREA CONDOMINIAL 02 |
| [Red solid line] | POLIGONAL |

| SIMBOLOGÍA | |
|---------------------|-------------------------|
| [Yellow solid line] | GUARNICIÓN RECTA |
| [Orange solid line] | GUARNICIÓN PECHO PALOMA |

| RESUMEN DE LOTES Y AREAS POR MANZANA | | | | | | | |
|--------------------------------------|---------------------|-------------------------|----------|----------------------|------------------|--------|-------------------------|
| MANZANA | UNIDADES PRIVATIVAS | VIVIENDAS UNIFAMILIARES | M2 | AREA VERDE MUNICIPAL | AREA DE DONACIÓN | CASETA | RESERVA DEL PROPIETARIO |
| MZ01 | 38 | | 3656.81 | 1 | | 1 | 248.09 |
| MZ02 | 46 | | 4,796.73 | 1 | 1 | | 3647.02 |
| MZ03 | 40 | 20 | 5760.00 | 1 | | | 113.84 |
| MZ04 | | | | 1 | | | 999.33 |

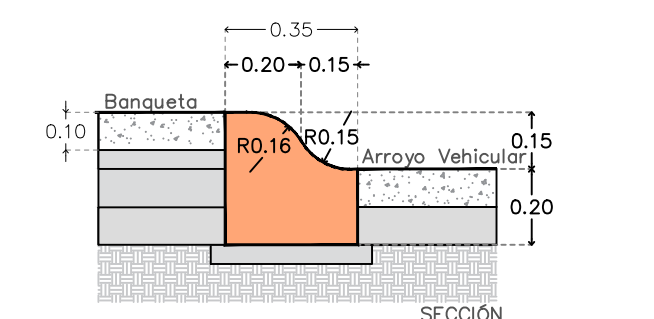
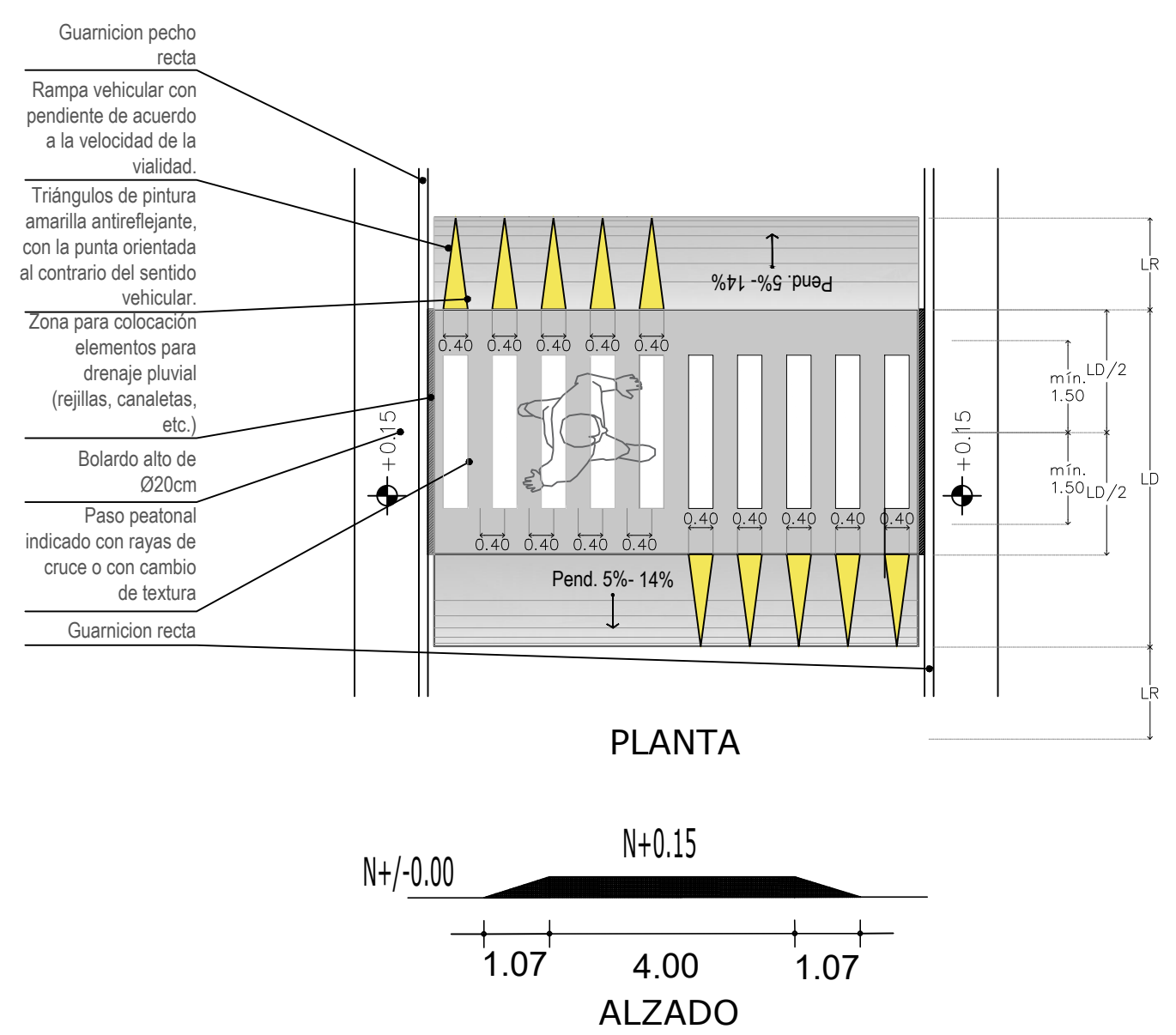
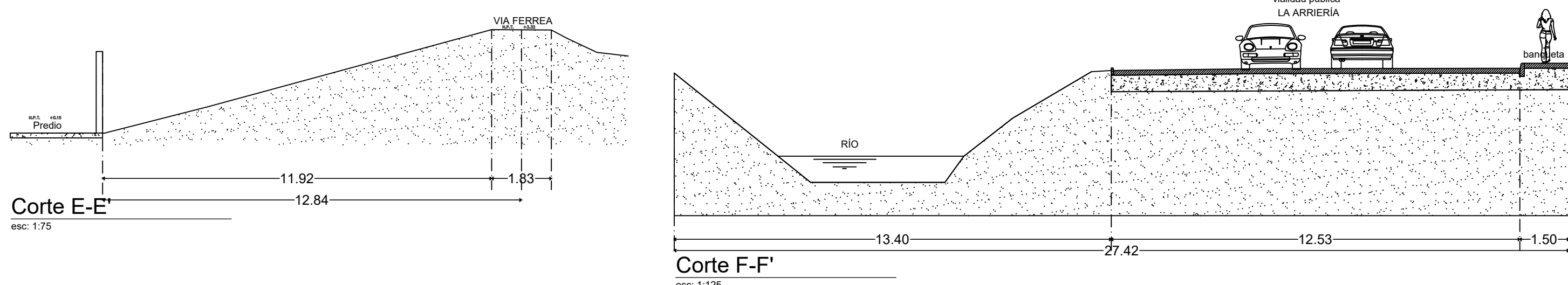
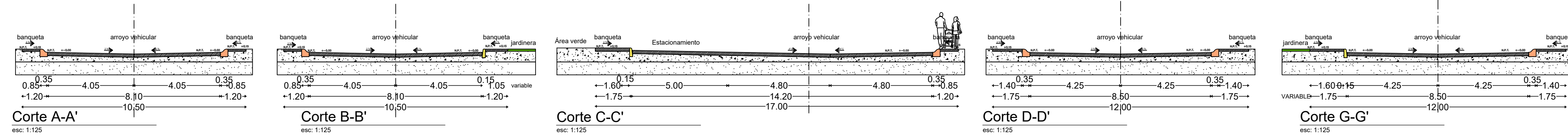
TOTAL CASAS 144
 TOTAL CAJONES 11
 ESTACIONAMIENTO



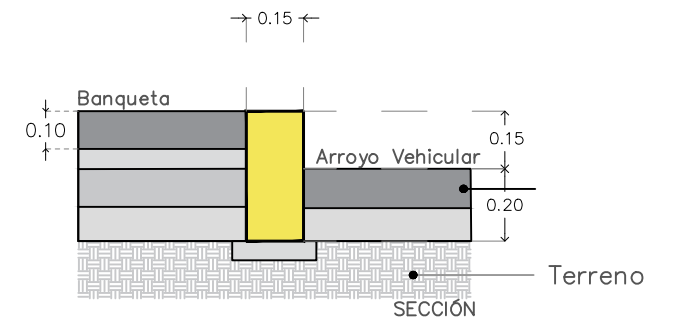
Plano Lotificación y Vialidades

Arquitectónico

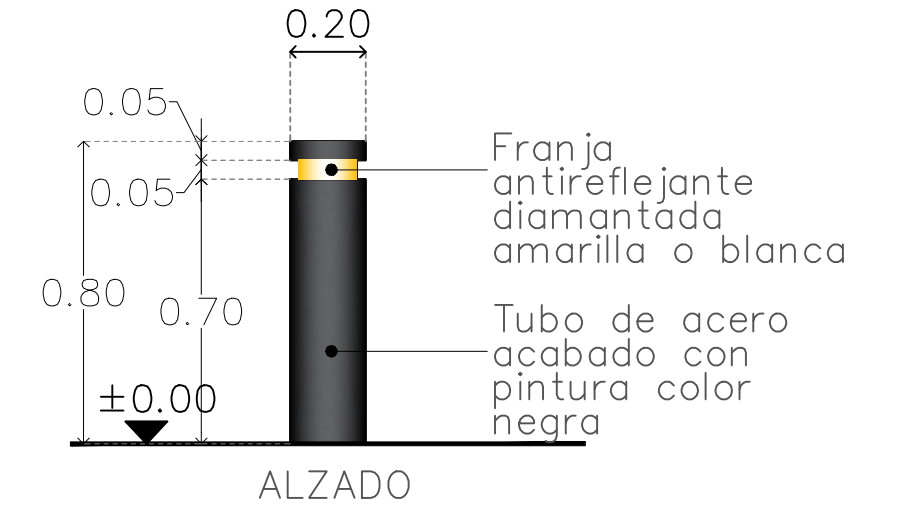
| | | |
|---|---|--|
| PROYECTO: CONJUNTO HABITACIONAL TIPO INTERÉS SOCIAL BAJO RÉGIMEN DE PROPIEDAD EN CONDOMINIO Y ÁREA COMERCIAL. | | SELLOS: |
| CLAVE: MOV-01 | PROPIETARIO: | |
| PLANO: PLANO PARA MOVILIDAD | UBICACION: CALLE SIN NOMBRE # 623, GRANJAS DE LA HUERTA, EX HACIENDA LA HUERTA, MORELIA, MICH. | ESC.: 1:400 |
| ACOTACIONES: MTS | FECHA: JUNIO 2023 | DIBUJO: CONSTRUCTORA HYG DEL BAJIO SAPI DE CV |
| EL AUTOR DE ESTE DOCUMENTO SE RESERVA TODOS LOS DERECHOS, SE PROHIBE SU REPRODUCCIÓN. | | SUPERFICIE TOTAL: 27,196.23 m2 |



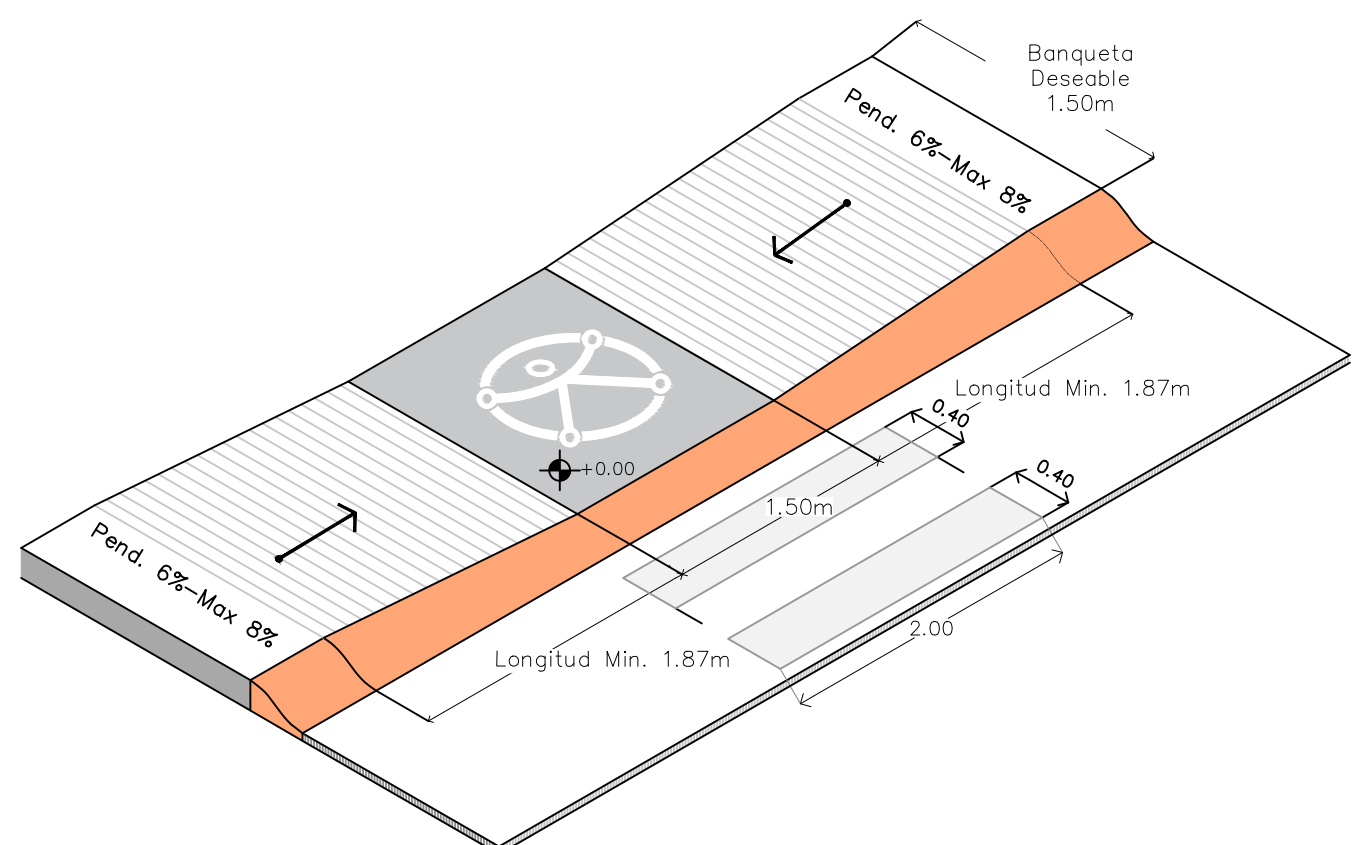
Detalle de guarnición pecho de paloma
Esc. 1:20



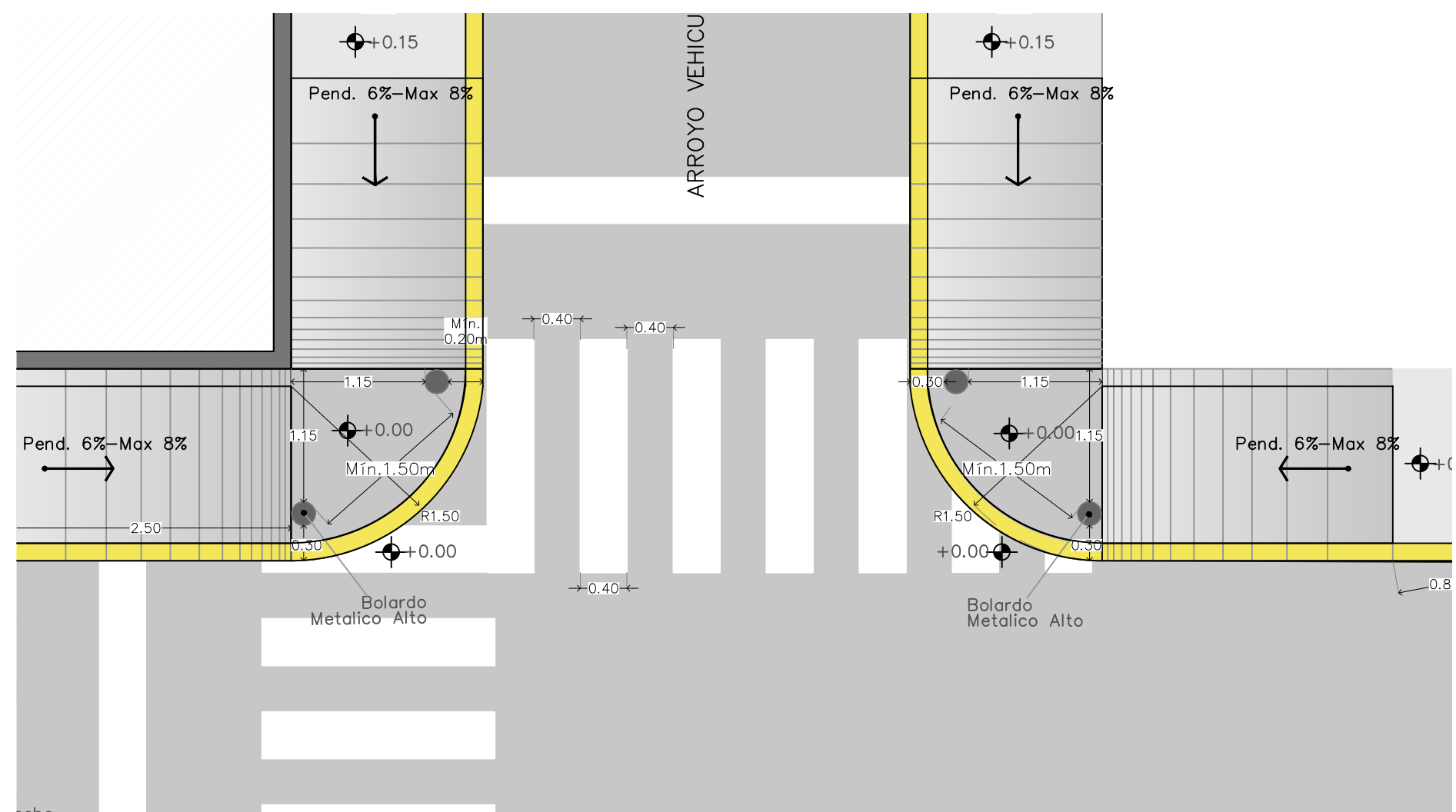
Detalle de guarnición recta
Esc. 1:20



Detalle de bolardeo
Esc. 1:20



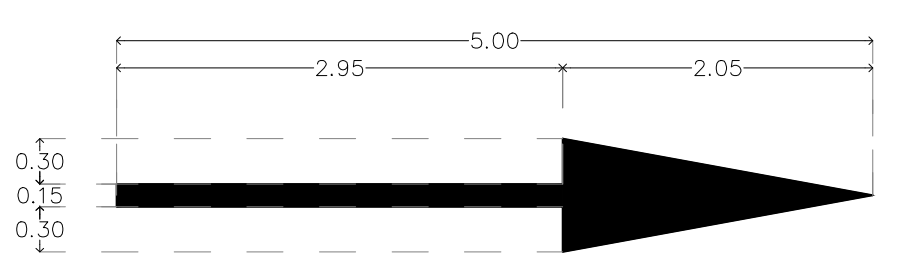
Detalle de rampa peatonal
Esc. 1:50



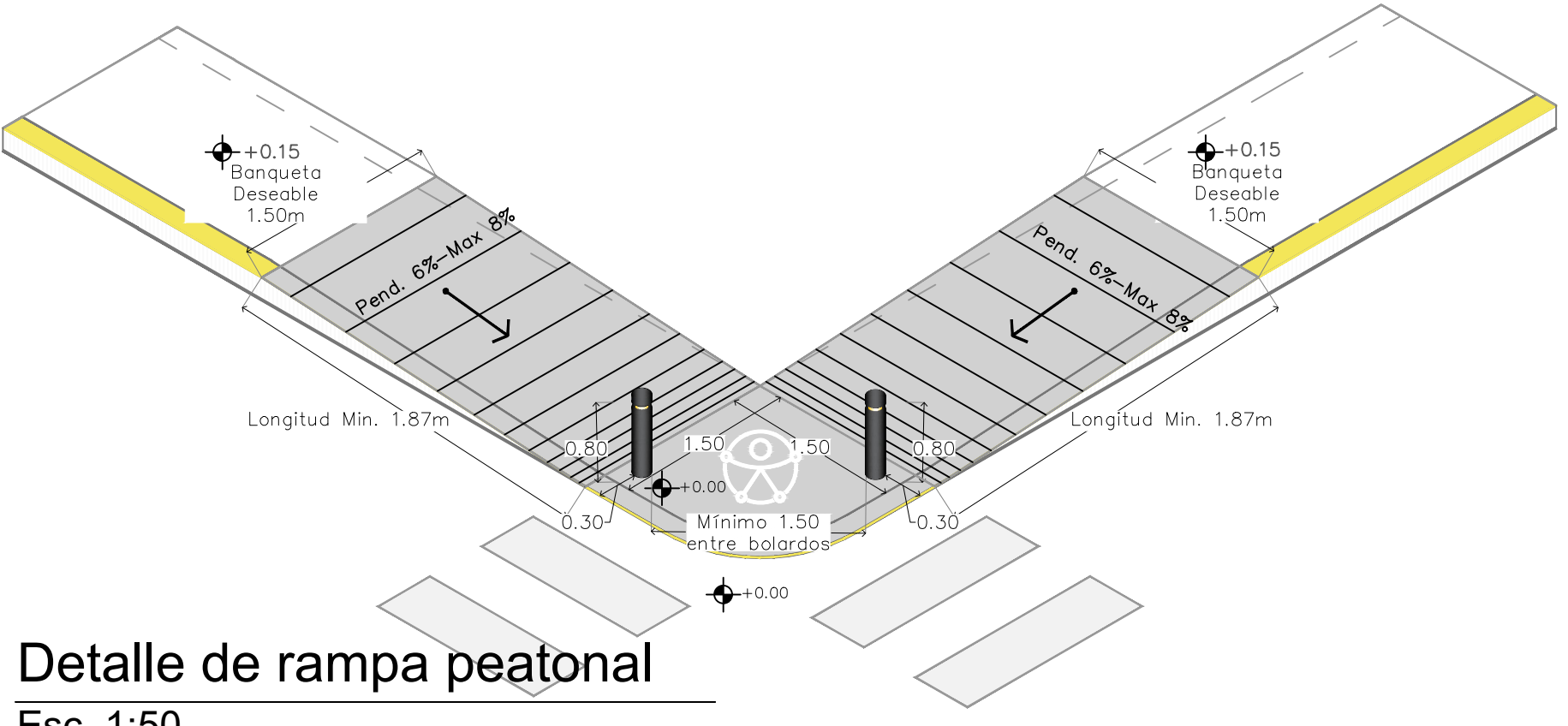
Detalle de cruce peatonal
Esc. 1:50

Cruce peatonal a nivel de banqueta

Detalle paso peatonal a nivel de banqueta
Esc. 1:75



Detalle de flecha circulación vial
Esc. 1:50



Detalle de rampa peatonal
Esc. 1:50

| | | |
|---|--|---|
| PROYECTO: CONJUNTO HABITACIONAL TIPO INTERÉS SOCIAL BAJO RÉGIMEN DE PROPIEDAD EN CONDOMINIO Y ÁREA COMERCIAL. | | SELLOS: |
| CLAVE: MOV-02 | PROPIETARIO: | |
| PLANO: PLANO PARA MOVILIDAD | UBICACION: CALLE SIN NOMBRE # 623, GRANJAS DE LA HUERTA, EX HACIENDA LA HUERTA, MORELIA, MICH. | ESC.: |
| ACOTACIONES: MTS | FECHA: JUNIO 2023 | DIBUJO: CONSTRUCTORA HYG DEL BAJIO SAPI DE CV |
| EL AUTOR DE ESTE DOCUMENTO SE RESERVA TODOS LOS DERECHOS, SE PROHIBE SU REPRODUCCIÓN. | | SUPERFICIE TOTAL: 27,196.23 m ² |